



comune di
PRATO

CENTRO
PECCI
PRATO

URB
AN
CEN
TER



**PRATO
IMMAGINA**
La città progetto
il suo futuro



la città si fa con i piedi

sabato 11 marzo 2023

Passeggiata a Sud

guida alla discussione



Premessa

Le passeggiate esplorative sono organizzate nell'ambito del processo partecipativo **"PRATO IMMAGINA. La città progetta il suo futuro"**, che accompagna la costruzione del Piano Strutturale (PS) della città. L'evento, pertanto, rientra tra le attività finalizzate al coinvolgimento della comunità locale nella redazione del PS.

Il **Piano Strutturale** è uno strumento di governo del territorio che riguarda la vita di tutti/e i/le cittadini/e. Esso contiene:

- il **Quadro Conoscitivo**, che - attraverso dati, informazioni, carte e relazioni di settore - fotografa la realtà del territorio;
- lo **Statuto del Territorio**, che rappresenta l'atto di riconoscimento dell'identità del luogo, mediante il quale la comunità locale riconosce il proprio patrimonio territoriale e ne individua le regole di tutela, riproduzione e trasformazione;
- la **Strategia di Sviluppo sostenibile**, cioè la definizione di obiettivi generali e specifici che orientano le scelte progettuali di gestione e trasformazione del territorio.

Perché l'evento?

“La città si fa con i piedi” è una delle più celebri affermazioni di Bernardo Secchi e sottolinea il **mescolarsi di cose e persone** che dà vita ai luoghi in cui si vive. Per immaginare il futuro di questi luoghi è necessario attraversare ed esplorare questo mix di cose e persone e dare spazio a un confronto tra gli abitanti sul quadro di **risorse e criticità** che lo caratterizza.

In particolare, le passeggiate si pongono un **duplice obiettivo**: se da un lato, infatti, lo scopo è quello di **raccogliere osservazioni e riflessioni** vedendo insieme e da vicino luoghi ed elementi che rappresentano e raccontano Prato, dall'altro, attraversare fisicamente il territorio permette di **arrivare in maniera più diretta agli/alle abitanti**, accogliendo anche “in corsa” i/le cittadini/e che desiderano unirsi alla camminata.

Le passeggiate rappresentano dunque un'importante occasione per recepire **spunti e suggerimenti** da parte della cittadinanza e l'invito, pertanto, è **esteso a tutti/e** coloro che hanno interesse a partecipare e a contribuire con le proprie riflessioni alla redazione del Piano.



In cosa consiste?

Quattro itinerari tematici da percorrere con punti di partenza dislocati in diverse aree della città:

- **Innovazione urbana**
Passeggiata a Ovest: San Paolo e Macrolotto Zero
- **Sistema produttivo e ambiente**
Passeggiata a Nord: l'archeologia industriale e il fiume Bisenzio
- **Struttura insediativa storica e contemporanea**
Passeggiata a Sud: Arcangeli, Soccorso e Via Roma
- **Mixità, riconversione e aree agricole intercluse**
Passeggiata a Est: Via Ferrucci, Via Valentini, Parco delle fonti

I titoli individuati intendono essere evocativi del focus da discutere ma non esauriscono le tematiche che verranno trattate lungo i percorsi: il territorio pratese è un territorio vasto, estremamente complesso e denso di tracce di diversa natura e **ogni itinerario**, infatti, **sarà contaminato dai temi che danno il titolo agli altri itinerari**.

L'orario di partenza è previsto alle **ore 14.30** per ciascuna passeggiata. Durante la camminata scelta i/le partecipanti potranno annotare le proprie riflessioni nello spazio dedicato al **taccuino di viaggio** presente nella guida (nelle pagine a seguire) per condividerle con il gruppo durante le soste nelle tappe intermedie. Ciascuna passeggiata sarà guidata da una facilitatrice esperta che prenderà nota dei temi emersi e da un tecnico

impegnato nella redazione del Piano Strutturale.

Le passeggiate si concludono tutte al **Palazzo Pretorio**, tappa conclusiva dei percorsi in cui ogni facilitatrice illustrerà a tutti i/le partecipanti all'evento i principali aspetti discussi nel corso della passeggiata percorsa.

L'intero evento si concluderà **entro le ore 18.00**.

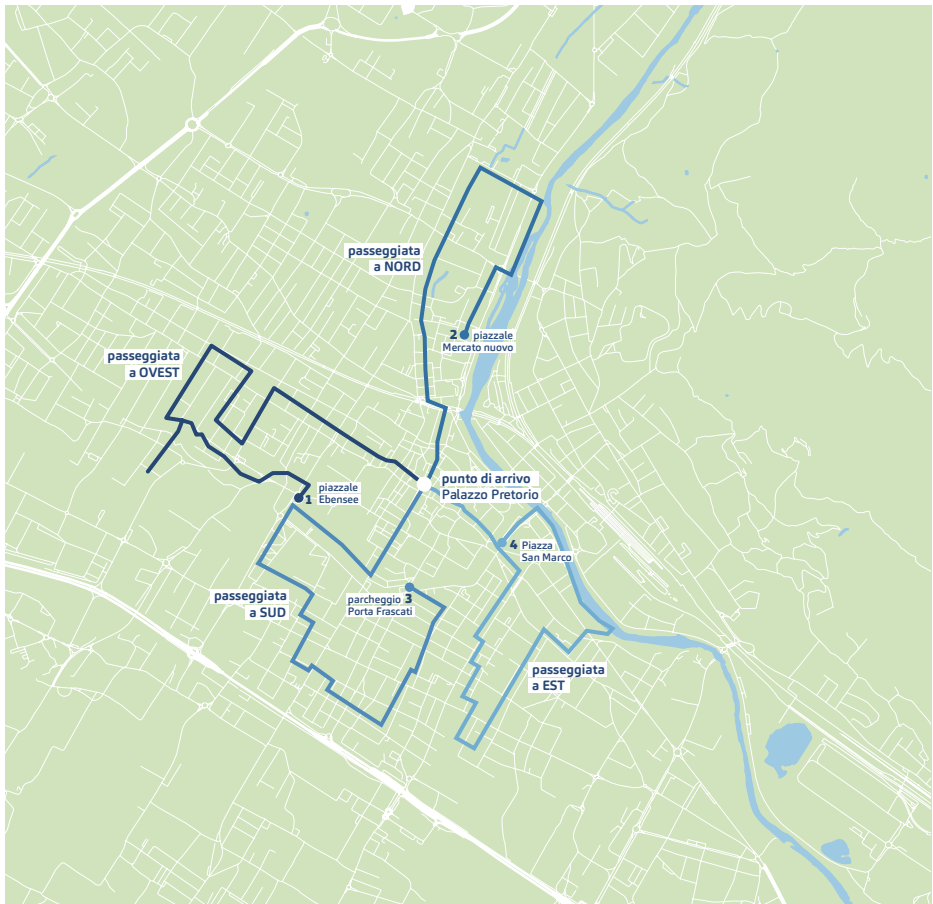
I percorsi

Individuare dei percorsi fortemente rappresentativi di alcuni aspetti del territorio non è un'operazione scontata in un territorio come quello pratese, in cui tutto è interrelato, i segni si moltiplicano, le funzioni cambiano, si mescolano e si sovrappongono. **I percorsi scelti riflettono esattamente questa complessità** e ogni percorso presenta in qualche misura tutte (o quasi) le **anime della città**.

Le passeggiate, infatti, come anticipato, sono tematiche e i titoli mettono l'accento su uno specifico focus, al fine di rendere più utile e approfondito il dibattito sui vari temi, ma non rappresentano rigide "cornici" di discussione.



Si precisa, inoltre, che la scelta dei percorsi è ricaduta su aree piuttosto centrali per motivi logistici e organizzativi ma che il tema dello spiccato **policentrismo**, legato al denso sistema delle frazioni che caratterizza Prato, sarà al centro di un'attività in via di definizione programmata nel mese di maggio.



**storica e
contemporanea**

Struttura insediativa

Passeggiata a Sud: Arcangeli, Soccorso e Via Roma

Il percorso è stato pensato per raccogliere riflessioni e osservazioni sul tema del sistema insediativo storico e contemporaneo. In questa passeggiata emerge con forza e chiarezza la mixité che caratterizza la città, per cui il tema degli interventi residenziali sarà discusso e affrontato in parallelo con quello della riconversione degli insediamenti produttivi.

La partenza è prevista alle **ore 14.30 al parcheggio di Porta Frascati**. La passeggiata proseguirà verso il quartiere Soccorso, per poi arrivare a Corte Genova, sede di spazi espositivi, laboratori artigianali, locali e gallerie d'arte.

Ritrovo: Parcheggio Porta Frascati

- Fabbrica Canovai
- Camera di Commercio
- Via Cortesi
- Ex Romita
- Fabbrica Biagioli
- Quartiere Soccorso
- Via Brescia
- Via della Previdenza
- Corte Genova

Arrivo: Palazzo Pretorio

GUIDA INFORMATIVA - PASSEGGIATA A SUD



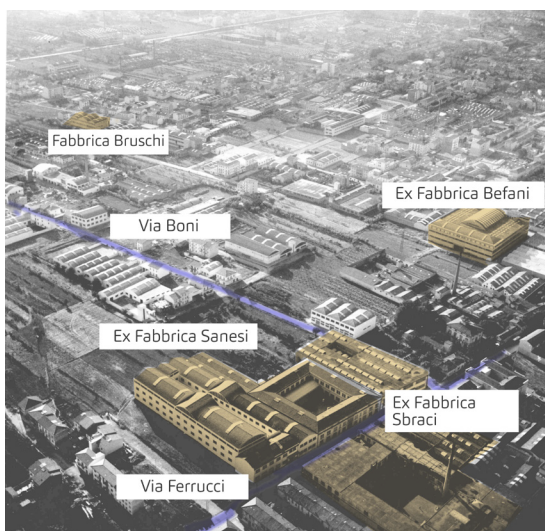
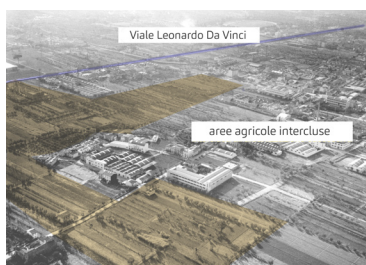
Taccuino di viaggio

Prendi nota!

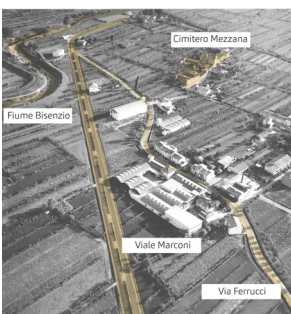

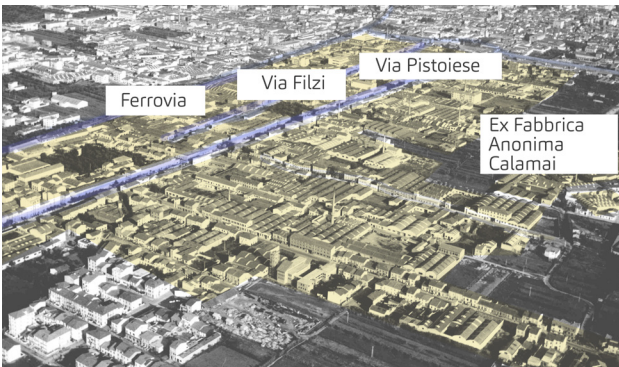
C'era una volta Prato...

Le aree interessate dai percorsi individuati restituiscono parti del complesso territorio pratese. Questo, così come lo vediamo, va immaginato come una **sovrapposizione di strati** che raccontano temi specifici ma che hanno compiuto un **percorso insieme**, interagendo fra loro. Il risultato che se ne ottiene è per forza unico, da leggere nei suoi aspetti positivi e di criticità.

A maggior tutela della **memoria storica** pratese, collettiva di tante comunità che negli anni hanno lavorato e vissuto le trasformazioni territoriali (dall'industrializzazione progressiva all'immigrazione, dell'espansione edilizia alla riconversione del tessuto insediativo) è in corso una ricerca ampia di tipo archivistico, storico e cartografico.



GUIDA INFORMATIVA - PASSEGGIATA A SUD



Come iscriversi

Per la partecipazione all'evento è obbligatorio iscriversi entro venerdì 10 marzo al presente indirizzo e-mail: pratoimmagina@comune.prato.it.

È importante specificare il **nome dell'itinerario** a cui si intende partecipare.

Per saperne di più

Per maggiori informazioni sul processo partecipativo o sull'evento "La città si fa con i piedi: le passeggiate esplorative" occorre inviare una mail all'indirizzo pratoimmagina@comune.prato.it, specificando il percorso di interesse.



**PRATO
IMMAGINA**
La città progetta
il suo futuro