



comune di  
**PRATO**

CENTRO  
PECCI  
PRATO

URB  
AN  
CEN  
TER



**PRATO  
IMMAGINA**  
La città progetto  
il suo futuro



# la città si fa con i piedi

sabato 11 marzo 2023

**Passeggiata a Est**

guida alla discussione



# Premessa

---

Le passeggiate esplorative sono organizzate nell'ambito del processo partecipativo "**PRATO IMMAGINA. La città progetta il suo futuro**", che accompagna la costruzione del Piano Strutturale (PS) della città. L'evento, pertanto, rientra tra le attività finalizzate al coinvolgimento della comunità locale nella redazione del PS.

Il **Piano Strutturale** è uno strumento di governo del territorio che riguarda la vita di tutti/e i/le cittadini/e. Esso contiene:

- il **Quadro Conoscitivo**, che - attraverso dati, informazioni, carte e relazioni di settore - fotografa la realtà del territorio;
- lo **Statuto del Territorio**, che rappresenta l'atto di riconoscimento dell'identità del luogo, mediante il quale la comunità locale riconosce il proprio patrimonio territoriale e ne individua le regole di tutela, riproduzione e trasformazione;
- la **Strategia di Sviluppo sostenibile**, cioè la definizione di obiettivi generali e specifici che orientano le scelte progettuali di gestione e trasformazione del territorio.

# Perché l'evento?

“La città si fa con i piedi” è una delle più celebri affermazioni di Bernardo Secchi e sottolinea il **mescolarsi di cose e persone** che dà vita ai luoghi in cui si vive. Per immaginare il futuro di questi luoghi è necessario attraversare ed esplorare questo mix di cose e persone e dare spazio a un confronto tra gli abitanti sul quadro di **risorse e criticità** che lo caratterizza.

In particolare, le passeggiate si pongono un **duplice obiettivo**: se da un lato, infatti, lo scopo è quello di **raccogliere osservazioni e riflessioni** vedendo insieme e da vicino luoghi ed elementi che rappresentano e raccontano Prato, dall'altro, attraversare fisicamente il territorio permette di **arrivare in maniera più diretta agli/alle abitanti**, accogliendo anche “in corsa” i/le cittadini/e che desiderano unirsi alla camminata.

Le passeggiate rappresentano dunque un'importante occasione per recepire **spunti e suggerimenti** da parte della cittadinanza e l'invito, pertanto, è **esteso a tutti/e** coloro che hanno interesse a partecipare e a contribuire con le proprie riflessioni alla redazione del Piano.



# In cosa consiste?

---

Quattro itinerari tematici da percorrere con punti di partenza dislocati in diverse aree della città:

- **Innovazione urbana**  
Passeggiata a Ovest: San Paolo e Macrolotto Zero
- **Sistema produttivo e ambiente**  
Passeggiata a Nord: l'archeologia industriale e il fiume Bisenzio
- **Struttura insediativa storica e contemporanea**  
Passeggiata a Sud: Arcangeli, Soccorso e Via Roma
- **Mixità, riconversione e aree agricole intercluse**  
Passeggiata a Est: Via Ferrucci, Via Valentini, Parco delle fonti

I titoli individuati intendono essere evocativi del focus da discutere ma non esauriscono le tematiche che verranno trattate lungo i percorsi: il territorio pratese è un territorio vasto, estremamente complesso e denso di tracce di diversa natura e **ogni itinerario**, infatti, **sarà contaminato dai temi che danno il titolo agli altri itinerari**.

L'orario di partenza è previsto alle **ore 14.30** per ciascuna passeggiata. Durante la camminata scelta i/le partecipanti potranno annotare le proprie riflessioni nello spazio dedicato al **taccuino di viaggio** presente nella guida (nelle pagine a seguire) per condividerle con il gruppo durante le soste nelle tappe intermedie. Ciascuna passeggiata sarà guidata da una facilitatrice esperta che prenderà nota dei temi emersi e da un tecnico

---

impegnato nella redazione del Piano Strutturale.

Le passeggiate si concludono tutte al **Palazzo Pretorio**, tappa conclusiva dei percorsi in cui ogni facilitatrice illustrerà a tutti i/le partecipanti all'evento i principali aspetti discussi nel corso della passeggiata percorsa.

L'intero evento si concluderà **entro le ore 18.00**.

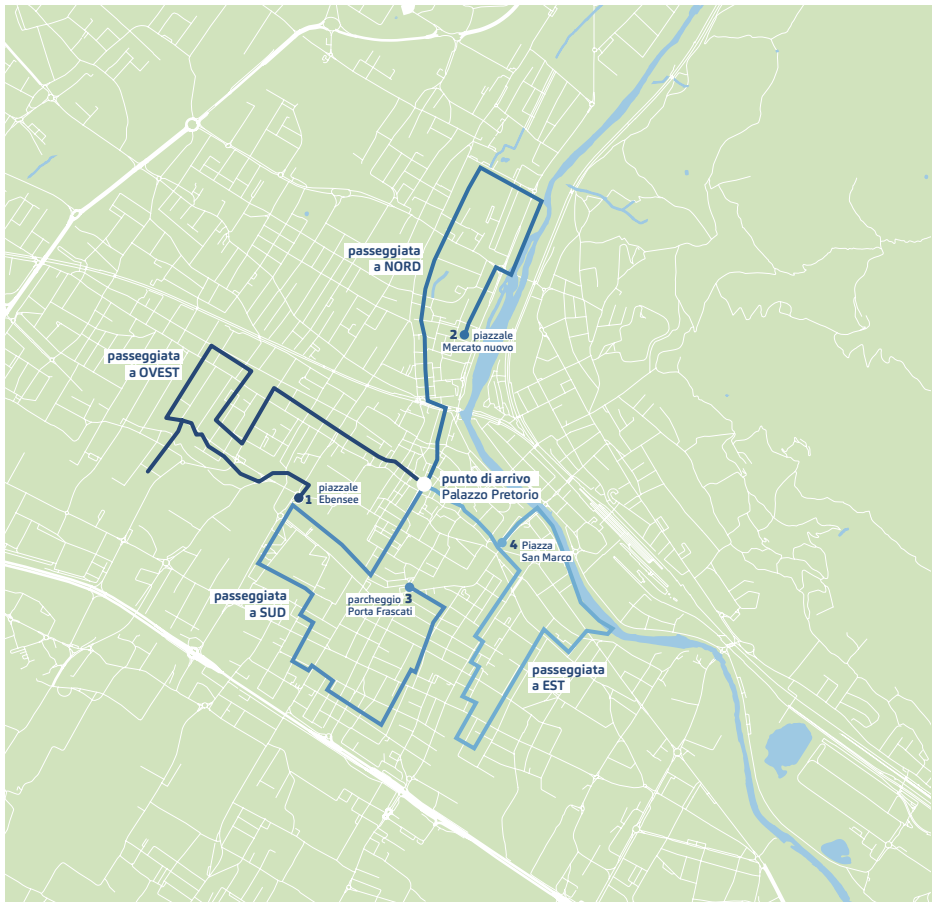
## I percorsi

Individuare dei percorsi fortemente rappresentativi di alcuni aspetti del territorio non è un'operazione scontata in un territorio come quello pratese, in cui tutto è interrelato, i segni si moltiplicano, le funzioni cambiano, si mescolano e si sovrappongono. **I percorsi scelti riflettono esattamente questa complessità** e ogni percorso presenta in qualche misura tutte (o quasi) le **anime della città**.

Le passeggiate, infatti, come anticipato, sono tematiche e i titoli mettono l'accento su uno specifico focus, al fine di rendere più utile e approfondito il dibattito sui vari temi, ma non rappresentano rigide "cornici" di discussione.



Si precisa, inoltre, che la scelta dei percorsi è ricaduta su aree piuttosto centrali per motivi logistici e organizzativi ma che il tema dello spiccato **policentrismo**, legato al denso sistema delle frazioni che caratterizza Prato, sarà al centro di un'attività in via di definizione programmata nel mese di maggio.












# Mixité, riconversione e aree agricole intercluse

Passeggiata a Est: Via Ferrucci, Via Valentini, Parco delle fonti

Il percorso è uno spaccato urbano che racconta tanti aspetti diversi del territorio: i luoghi della memoria della produzione, i luoghi fondativi dell'abitare, la componente ambientale, il fiume Bisenzio.

La partenza è prevista alle **ore 14.30 in Piazza San Marco**. La passeggiata proseguirà verso gli insediamenti del periodo post bellico, si raggiungeranno poi alcune aree agricole intercluse e si attraverserà Viale Montegrappa, per arrivare, infine, in Piazza Europa e all'ex Fabbrica Pecci.

## Ritrovo: Piazza San Marco

-  Via Fra Bartolomeo
-  Palazzo dell'Industria
-  Via Rossellino
-  Via Fabrizio De André
-  Via Emilio Boni
-  Ex Fabbrica Sbraci / ex Fabbrica Sanesi
-  Viale Montegrappa
-  Piazza Europa
-  Ex Fabbrica Pecci

## Arrivo: Palazzo Pretorio













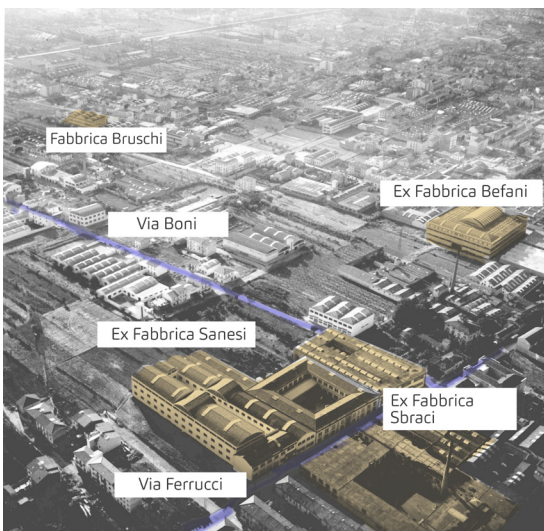

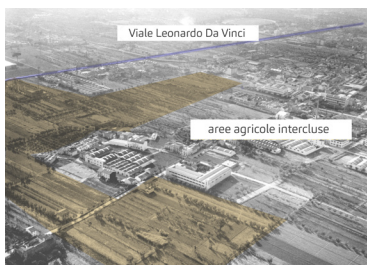




# C'era una volta Prato...

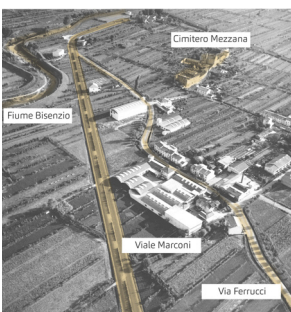

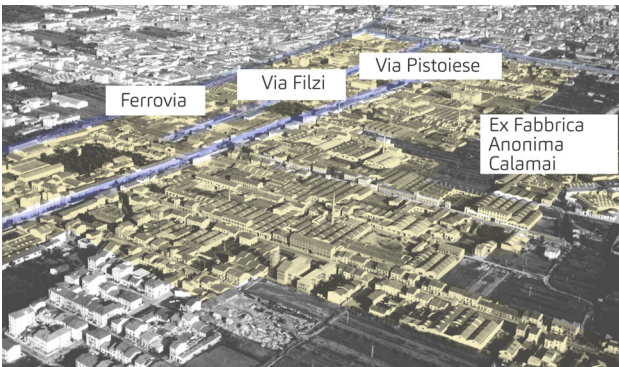
Le aree interessate dai percorsi individuati restituiscono parti del complesso territorio pratese. Questo, così come lo vediamo, va immaginato come una **sovrapposizione di strati** che raccontano temi specifici ma che hanno compiuto un **percorso insieme**, interagendo fra loro. Il risultato che se ne ottiene è per forza unico, da leggere nei suoi aspetti positivi e di criticità.

A maggior tutela della **memoria storica** pratese, collettiva di tante comunità che negli anni hanno lavorato e vissuto le trasformazioni territoriali (dall'industrializzazione progressiva all'immigrazione, dell'espansione edilizia alla riconversione del tessuto insediativo) è in corso una ricerca ampia di tipo archivistico, storico e cartografico.





# GUIDA INFORMATIVA - PASSEGGIATA A EST





## Come iscriversi

Per la partecipazione all'evento è obbligatorio iscriversi entro venerdì 10 marzo al presente indirizzo e-mail: [pratoimmagina@comune.prato.it](mailto:pratoimmagina@comune.prato.it).

È importante specificare il **nome dell'itinerario** a cui si intende partecipare.

## Per saperne di più

Per maggiori informazioni sul processo partecipativo o sull'evento "La città si fa con i piedi: le passeggiate esplorative" occorre inviare una mail all'indirizzo [pratoimmagina@comune.prato.it](mailto:pratoimmagina@comune.prato.it), specificando il percorso di interesse.



**PRATO  
IMMAGINA**  
La città progetta  
il suo futuro